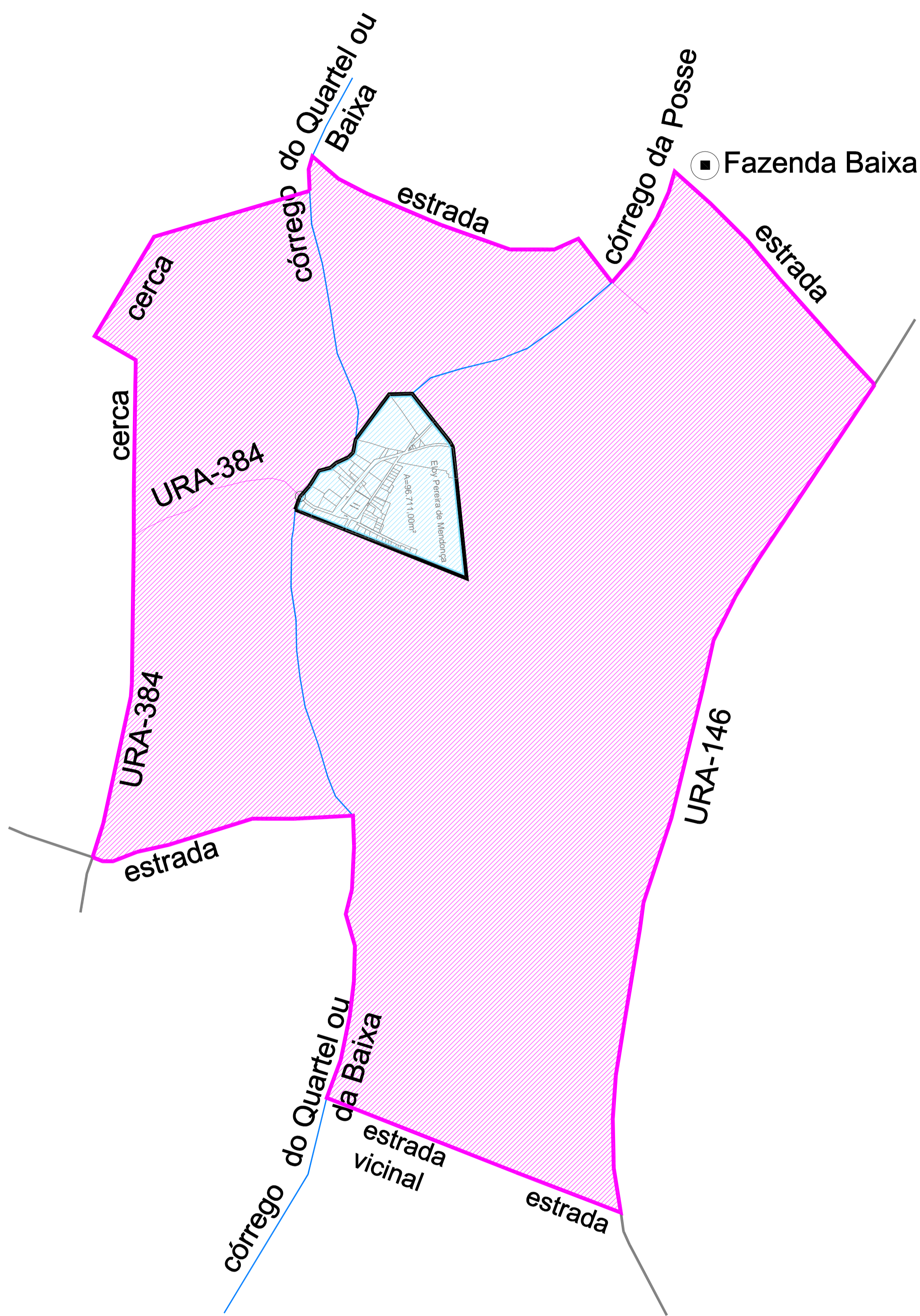






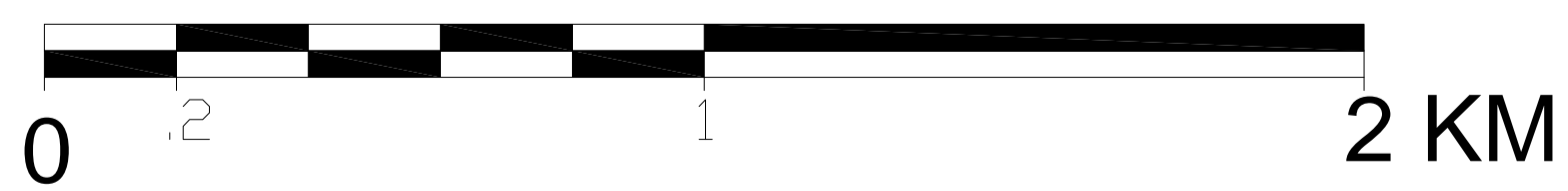
# BAIXA



## LEGENDA

-  ZCH1 - ZONA DE CHÁCARAS 1
-  ZEIS 1 - ZONA ESPECIAL DE INTERESSE SOCIAL 1
-  LIMITE DO PERÍMETRO URBANO  
LIMITE DA ÁREA DE TRANSIÇÃO URBANA
-  LIMITE DA ÁREA URBANA

## Escala Gráfica



## NÚCLEOS DE DESENVOLVIMENTO

CONTÉM: 04 - ZONEAMENTO DA BAIXA

PREFEITURA MUNICIPAL DE UBERABA

**Uberaba**  
GOVERNO MUNICIPAL  
uma cidade para todos

REVISÃO DO PLANO DIRETOR - 2006

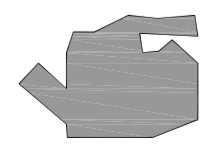
LIMITE DO MUNICÍPIO

MANCHA URBANA

LOCALIDADES

RIOS

FERROVIA



ESTRADAS ASFALTADAS

RODOVIA FEDERAL DUPLICADA



RODOVIA FEDERAL SIMPLES



RODOVIA ESTADUAL



RODOVIA MUNICIPAL



Nº / NOME DO ARQUIVO:

ESCALA: GRÁFICA  
DATA: AGO/2006

FOLHA:

04